

| | |
|---|---|
| Возможная номинация | «Топонимы родного края» |
| Тема работы | «Язык родной земли: происхождение топонимов Санчурского района» |
| Фамилия, имя, отчество автора | Мертвищева Ольга Сергеевна |
| Класс обучения | обучающаяся 7а класса |
| Полное наименование образовательной организации | Кировское областное государственное общеобразовательное бюджетное учреждение «Средняя школа с углубленным изучением отдельных предметов пгт Санчурск» |
| Фамилия, имя и отчество руководителя | Пахмутова Вера Витальевна, учитель географии |
| Место создания | Санчурск |
| Год представления | 2019 |

Оглавление

| | |
|---|----|
| Введение | 1 |
| Глава 1. Описание литературных и иных источников..... | 2 |
| Глава 2. Описание методики исследования | 3 |
| Глава 3. Результаты исследования и их обсуждение..... | 4 |
| Выводы | 9 |
| Список источников и литературы | 10 |
| Приложение..... | 12 |

Введение

Тема «Язык родной земли: происхождение топонимов Санчурского района» актуальна и обусловлена отсутствием работ, посвященных фронтальному изучению и анализу топонимов Санчурского района, которые несут ценнейшую географическую, этнографическую, историческую информацию. Топонимический материал дает возможность проследить процессы взаимовлияния и обогащения языков, определить характер контактов между народами во время их миграций в прошлом. В географических названиях запечатлены исторические события той или иной эпохи, имена выдающихся личностей, героев, культурные и духовные ценности народа. Кроме того, в санчурских топонимах зафиксировано все богатство народных географических терминов.

Взглянем на физическую карту Санчурского района, она вся испещрена названиями рек, озёр, сёл. И это только малая часть существующих топонимов. Свои имена имеют и очень мелкие объекты: леса, луга, поля, болота, изгибы и затоны рек, холмы и ямы, части сёл и деревень. Такие названия, как правило, не зафиксированы в географических справочниках и картах и редко встречаются в письменных документах, их хорошо знают лишь местные жители. В каждом селе можно записать, обычно, десятки таких названий. Все географические названия имеют свой смысл. Никакой народ не называл реку, озеро или селение «просто так», случайным сочетанием звуков. Отсюда вывод напрашивается сам собой: объяснить можно любое, даже самое сложное и, на первый взгляд, непонятное географическое название. Язык народа не является чем-то застывшим, он изменяется, развивается, некоторые слова исчезают совсем, некоторые меняют свой смысл. Но что удивительно, благодаря названиям в наши дни звучат вышедшие из употребления, давно забытые слова родного языка, слова чужих и даже исчезнувших, «мёртвых» языков. Другие названия могут рассказать о древних обычаях, о том, чем занимались и чем жили наши предки. Из названий можно узнать и о том, какова была природа той или иной местности в прошлые века, какие здесь росли деревья и травы, какие звери и птицы водились в лесу.

Часто топонимику называют «языком земли», и это очень верное определение, потому что зачастую только из географических названий мы узнаем о тех народах, которые жили до нас в те далекие времена, чем они занимались. За каждым словом стоят удивительные ис-

тории, часто легенды, а иногда и курьёзы. Мы задались вопросом: «А что стоит за географическими названиями, т.е. топонимами, моей малой родины?».

Объектом исследования являются санчурские топонимы (ойконимы, годонимы, гидронимы). В работе мною рассмотрены топонимические данные Санчурского района с XVIII века, начала 20 века и топонимы, нанесенные на современную карту и образованные в 90-е годы XX века. Предмет исследования: происхождение и словообразование топонимов. Цель работы: изучение происхождения географических топонимических названий Санчурского района Кировской области. Задачи: изучить теоретические основы науки топонимики; познакомиться с краеведческой литературой по вопросу топонимики в целом и Санчурского района в частности; рассмотреть значение и этимологию топонимов Санчурского района; выявить связь топонимов с историей родного края; составить классификацию рассматриваемых топонимов.

Гипотеза: предполагаю, что топонимы Санчурского района отображают особенности географических объектов и исторических событий.

Глава 1. Описание литературных и иных источников

Каждый человек постоянно встречается с географическими названиями. «Невозможно представить себе жизнь современного общества без географических названий, - пишет известный специалист в области топонимики Э. М. Мурзаев. Они повсеместно и всегда сопровождают наше мышление с раннего детства. Всё на земле имеет свой адрес, и этот адрес начинается с места рождения человека. Родное село, улица, на которой он живёт, город, страна- всё имеет свои имена» [4с.3].

Известный общественный деятель XIX века Надеждин Н.И. писал: «Земля есть книга, где история человеческая записывается в географической номенклатуре» [10]. Желание прочитать эту «книгу» возникло у человека с давних времен. Еще в античности зародилась традиция сопровождать географические и исторические сочинения объяснением названий. Ей следовали Геродот в «Истории», Авиценна в «Морских берегах». Не случайно поэтому наука, занимающаяся выяснением происхождения и развития географических названий, их формой, смысловым сопровождением грамматическим оформлением, обозначается именно греческим словом «топонимика», в основе которого лежит топоним «место, местность», и она — «имя».

В средние века, с распространением страноведческих сочинений, эта традиция закрепляется: становится обычным почти каждое описание страны начинать с рассказа о происхождении ее названия. В XVIII веке географические статьи французской «Энциклопедии» (1751-1777гг.) начинаются с этимологии названия объекта. Эта традиция была воспринята и русскими географами XVIII века. И хотя первые попытки осмыслить топонимический материал встречаются уже в древнерусских летописях, топонимика как наука в России развивается только начиная с XVIII века, в связи с развитием географии и истории. Первым русским ученым-топонимистом можно считать В.Н. Татищева (1686-1750), известного историка и географа. Окончательное становление топонимики как науки происходит в России в XIX-XX веках. Среди современных исследователей (II-я половина XX века) можно выделить Мурзаева Э.М., автора нескольких книг по топонимике, Успенского Л.В., Сперанскую А.В.

Рассмотрим понятие «топонимика», представленное в Википедии: «Топонимика (от греч. τόπος (topos) — место и ὄνομα (ónoma) — имя, название) — наука, изучающая географические названия, их происхождение, развитие, современное состояние, написание и произношение. Топонимика является интегральной научной дисциплиной, которая находится на стыке трёх областей знаний: географии, истории и лингвистики» [14].

Образное определение топонимики принадлежит русскому языковеду, критику Николаю Ивановичу Надеждину (1804–1856), который писал: «Первой страницей истории должна быть географическая ландшафтная карта, должна не только как вспомогательное сред-

ство, чтобы знать, где что случилось, но как богатый архив самих документов, источников». Топонимика тесно связана с географией: изучать названия объектов можно лишь тогда, когда ясно представляешь себе эти объекты. Несомненна связь топонимики и с историей: народы уходят, переселяются, но данные ими названия гор, рек, озер остаются в памяти тех народов, которые пришли им на смену, во многих географических названиях сохраняются воспоминания об исторических событиях. Сама же топонимика – это отрасль более широкой науки – ономастики, входящей в число наук о языке и изучающей имена собственные. В соответствии с названием науки, изучаемые ею слова называют топонимами; топоним – синоним словосочетания «географическое название» [10].

Среди топонимов выделяются различные классы, такие как: ойконимы — названия населённых мест (от греч. oikos — жилище, обиталище), гидронимы — названия водных объектов (от греч. hydros — вода), оронимы — названия гор, возвышенностей (от греч. oros — гора), годонимы — названия улиц (от греч. hodos — путь, дорога, улица, русло), антропотопонимы - названия географических объектов, произведённых от личного имени (от греч. antropos - человек).

Топонимические названия на определенной территории складывались в течение длительного исторического периода. Существова века (а нередко и тысячелетия), они переживают не только тех, кто их создал, но и сам язык, на котором возникли. А так как они появились не случайно, то служат драгоценными свидетелями прошлого.

Топонимия служит ценнейшим источником исследования истории языка и находит применение в исторической лексикологии, диалектологии, этимологии, лингвистической географии, т.к. некоторые топонимы, особенно гидронимы, устойчиво сохраняют архаизмы и диалектизмы. Топонимия помогает восстановить черты исторического прошлого народа, определить границы их расселения, очертить области былого распространения языков, географию культурных и экономических центров, торговых путей и т.п.

Глава 2. Описание методики исследования

При изучении происхождения топонимов Санчурского района мною использованы методы, широко применяемые в современной ономастике. Основным в работе явился описательный метод, предполагающий, прежде всего, сбор, обработку и систематизацию ономастического материала. Применение исторического метода позволило проследить эволюцию топонимов и соотнести их с конкретными периодами истории района. При расшифровке неясных топонимов использовала краеведческую литературу, в которой имеются сведения по истории и географии Санчурского района, а также материалы Санчурского исторического музея, архива. В выделении топонимов диалектного происхождения мне помогли местные старожилы. Для этого была организована велоэкспедиция по маршруту «Санчурск-Сметанино, Икманур, Мельниково, Колотово-Чернышево-Удюрма-Санчурск» (см. приложение с.12, рис.2). В работе использованы этимологический, мифологический, научный и временной методы, сочетая которые, попытались всесторонне проанализировать топонимию Санчурского района.

На первом этапе работы выписала географические названия в алфавитном порядке, используя различные картографические материалы комитета по имуществу и земельным ресурсам администрации Санчурского района, онлайн карту Санчурского района Кировской области с городами и населенными пунктами, информацию администраций сельских поселений о населенных пунктах. В список вошло 182 топонима: деревни – 150, села-12, реки -16 , озера – 4 топонима.

Отдельно составила список названий улиц поселка Санчурск и сел-центров сельских поселений. В телефонном справочнике Санчурского района за 2007 год на стр. 36-66 упоминается 43 годонима - улицы. Для уточнения данных по происхождению названий улиц, обратилась в архив администрации Санчурского района, просмотрела протоколы испол-

кома администрации п. Санчурск, а позднее Санчурской поселковой Думы с 1934 по 1985 годы.

Глава 3. Результаты исследования и их обсуждение

3.1. Предпосылки формирования топонимики Санчурского района

Даже при беглом взгляде на карту Санчурского района (см. приложение с.12, рис.2). бросается в глаза смесь русских и нерусских географических названий. Вот простые и ясные названия - Яранцево, Ведерниково, Сметанино, Петухи, а наряду с ними звучащие явно не по-русски – Кундыш, Ирикш, Икманур, Марийская Лиса, Марийское Тарасово, Марийское Кубашево... А так же географические названия населенных пунктов: Казанские, Царгородцво, Киримбаево, Уржум... Чем это объясняется? Многие названия связаны с историей становления, географическим положением, особенностями природы и хозяйства района и изменением его границ в течение всего времени существования.

Санчурский район образован 23 января 1935 года в составе Котельнического округа Нижегородского края. С 1934 года район в составе Кировского края, а с 1936 года - в Кировской области. Указом Президиума Верховного Совета РСФСР от 1 февраля 1963 года Санчурский район упразднён и объединён с Яранским районом. 4 марта 1964 года Санчурский район был восстановлен.

Санчурский район находится на юго-западе Кировской области. Граничит с севера - с Кикнурским районом, на северо-востоке - с Яранским районом, на юге - с Республикой Марий Эл и на западе - с Нижегородской областью. Автохтонным населением нынешнего района являются марийцы. На месте Санчурска находилась марийская крепость. Два народа, живущие по-соседству, взаимодействовали друг с другом, делили пополам и радости, и заботы, и горести. Вместе боролись против царского и помещичьего гнёта. Условия жизни новосёлов были не из лёгких.

3.2. Гидронимы

Мною выяснено, что гидронимы района указывают на принадлежность к тюрскому, татарскому, русскому языкам, из которых даны на тюрском языке. Название реки Большой Кундыш имеет тюркскую основу и означает "Бобровая река" (например, с татарского: бобр - кондыз). Река в действительности имеет многочисленные завалы, где живут бобры. Известно, что в XVII - XVIII веках на этой реке устраивали "бобровые гоны", и все бобры были уничтожены. Специально их запускали сюда в XX веке, после Великой Отечественной войны, из Воронежского заповедника. По другой версии происхождение названия марийское: от слова «кундем» - край (то есть река, текущая в этом краю). По поводу названия реки Кокшага было высказано множество версий. Санчурцы связывают название с марийским языком: «кок» с марийского на русский переводится как «два», то есть «два шага». По версии И.С. Галкина в книге «Кто и почему так назвал» данное название имеет финно-угорское происхождение и дано племенем финно-угоров, ранее живших на данной территории. Есть еще и такое мнение, что у гидронима Кокшага есть связь с марийским словом «кукшо», то есть «сухой».

Таким образом, можно сделать вывод, что гидронимы имеют как русские (славянские) названия, так и марийские названия, что говорит о заселении издревле нашего района с историей заселения территории.

3.3. Ойконимы

Названия 162 населенных пунктов Санчурского района отличается большим разнообразием. Обзор литературных и интернет источников, позволил сделать мне вывод о том, что причина происхождения многих названий кроется в истории заселения Санчурского района - юго-западного уголка вятской земли. Издавна здесь проживали марийцы. Русские начали заселять эти земли в конце XVIII-первой половине XIX веков.

В глубь веков уходит история Царёвосанчурска (ныне пгт Санчурск). Город Царёвосанчурск основан в 1584 году, до конца XVIII века - центр одноименного уезда. С 1797 года — заштатный город Иранского уезда. С 1929 года - поселок Санчурск, центр одноимен-

ного района. В литературном памятнике "Сказание об Иване Грозном" говорится: "Шел Иван Грозный царь у татар стольный город Казань воевать. Проходил он болотами топучими да лесами темными, дремучими, где луговая черемиса живет. Русских она сторонится, Казани дань платит. Черемисский князь Балтауш не хотел пропустить войско царя Грозного и построил на дороге к столице татар укрепление большое Шемчуру. Крепко-накрепко загородил он дорогу царю. Захотели воеводы царя обойти городок - не пустил их Балтауш-князь без войны". Сказание повествует о кровавой битве под городом Шемчура, в которой войско Балтауша было разбито. И далее в "Сказании" говорится: "Царь Иван повелел своим воинам: на том месте, где построены укрепления, русский город поставить и назвать его Царево-Шемчурград, что и доселе стоит при Кокшаге-реке –Царёвосанчурск или Санчурск теперь". Но это всего лишь легенда, навеянная событиями глубокой старины. Делать глубокий разбор ее - вещь нелегкая, однако стоит заметить, что войска Ивана Грозного при покорении Казани шли по правому берегу Волги. Но вполне возможно, что здесь, по левобережью, проходил один из воинских отрядов. В памяти народной сохранилось название "ратная тропа", которая начиналась от Волги и уходила в лесную глухомань, пролегая по землям нынешнего Санчурского района [15]. Имеется и другая версия по поводу возникновения города. Казань, как известно, пала в 1552 году. Но мира на землях бывшего казанского ханства не наступило. "Бунты инородцев расходились, как круги по воде, - пишет марийский писатель Аркадий Крупняков в романе "Царев город". - Первый камень мятежа, как всегда, бросали казанцы. Волна шла на все четыре стороны - на Каму и далее к удмуртам на Свиягу к чувашам, на Суру к мордве и на Кокшагу к черемисам. Построенные на Волге крепостишки бунтовой волне противостоять не могли - она перекатывалась через них и расходилась в лесные глубины, там разрасталась и сводила на нет вес усилия крепостных воевод". Историки отмечают, что наиболее крупное мятежное выступление народов, населяющих левобережную сторону Волги, началось в 1582 году. Сюда для его подавления были направлены правительственные войска под командованием воевод И.М.Елецкого и И.М.Воротынского. Но местное население упорно сопротивлялось, и лишь во время летнего похода в 1584 году главные силы мятежников потерпели поражение. Возможно, что легенда, в которой упоминается "ратная тропа", рассказывает об этих далеких событиях. Как бы то ни было, для нас важнее другое. В период царствования царя Федора Иоанновича, сына Ивана Грозного, все более возвышается фигура Бориса Годунова. Н.М.Карамзин в "Истории государства Российского" пишет: "... Тогда же Борис велел устроить крепости на горной и луговой стороне Волги: Цивильск, Уржум, Царев-город - на Кокшаге, Санчурск и другие, населил оные россиянами и тем водворил тишину в сей земле, столь долго для нас бедственной". Об основании Санчурска есть и документальное свидетельство в так называемой "Разрядной книге 1475-1598 годов" Там сказано: "Того же году поставили на Луговой стороне в черемисе Шанчурин город; и для береженья были воеводы: в большом полку князь Григорий Осипович Заскин да Меньшой Григорьевич Волынский. В передовом полку: Дементий Микифорович Чепчугов да Иван Мансуров сын Товарищей. В сторожевом полку: Замятия Бестужев" [12]. У нас есть основания считать, что город-крепость на Большой Кокшаге заложил князь Григорий Осипович Заскин и его воины. Солдаты и привлеченное к работам местное население за короткое время возвели мощные земляные укрепления. На берегу Большой Кокшаги поднялся кремль. Его зубчатые деревянные стены были сооружены из вековых дубов да корабельных сосен, коими славились здешние лесные места. По углам стен возвышались башни с бойницами. Вокруг крепости, в глубине лесов и по берегам Большой Кокшаги были построены сторожевые вышки и поставлены заставы. В 1794 году весь Царёвосанчурск сторел дотла, уцелели лишь незначительные каменные постройки. После пожара императрица Екатерина II подписала план новой застройки на этом месте. В 1923 году город Царёвосанчурск был переименован в село Санчурск. Многие географические названия ойконимов являются антропотопонимами, т.е. образованы от личных имен или прозвищ, например: Чернышево – деревня получила название от

фамилии помещика Чернышева, которому принадлежала земля на данном участке, об этом поведала уроженка деревни Субботина В.В., которой в свое время рассказала её бабушка Субботина А.И., 2013 года рождения.

Деревня Яранцево – деревня названа в честь крестьян Яранцевых, живших в населенном пункте, ранее называемом Макуриха. Название Замятино произошло от русского полного прозвищного личного имени Замятня. Уроженцы деревни Замятина с фамилией Замятин чаще всего генеалогически продолжают род того Замятни или Замятина (Замятнина), который дал своё имя конкретному населённому пункту. Например, родившийся в селе Замятине Санчурского района Кировской области поэт Евгений Николаевич Замятин вероятнее всего был прямым потомком Замятни (Замятнина, Замятина), давшего своё имя этому селу.

Деревни Павлово, Стапаново, Кирино, Сёмкино, Кондратьево, Макары, Фоминские, Лёвкино, Васькино, Шестаково вероятнее всего названы по имени или фамилии их основателей и оканчиваются на «о». Домыслы об их происхождении в любом случае не лишены исторической правды. Уроженец деревни Павлово Долгушев В.Б. охотно об этом рассказывал.

Корляки - село основанное карелами, выходцами из Нижнего Новгорода, после покорения Казани. По одной из версий, название произошло от прозвища «кореляки»: так местные жители называли выходцев из Карелии.

Интересно происхождение названия села Матвинур. История села рассказывает о двух Матвеях. Один поселился на месте сегодняшнего села примерно в 1887 году и занялся обработкой прилегающих земель-полей, что в переводе на марийский язык «нур», отсюда и название Матвинур или «Матвево поле». Поселение другого Матвея относится к 1901 году.

Деревни с марийскими корнями в районе нередки, например, Томаково. Молва гласит, что раньше здесь жил крестьянин, выращивающий табак – «томак» по-марийски. Это название встречается еще с XVIII века. Тогда табак в этих краях не выращивали, возможно здесь была торговля табаком.

Название села Люй, возможно произошло от марийского «люе» -стреляй. Название Большой Ихтиал – с марийского обозначает «одна нога », год образования - 1827. Изинур – с марийского – «маленькое поле», Кунер – «каменистая река», Люмпанур – «ольховое поле». В названии Зенканур прослеживается имя или прозвище человека. Сегодня в республике Марий Эл встречается фамилия Зенкин.

Селения русских возникали среди лесов, поэтому некоторые деревни имеют названия, происходящие от них, например, деревня Соболево возникла на месте елового леса, в котором водились соболя; деревня Сосново возникла на месте соснового леса; деревня Займище носит такое название, потому что первая заняла место среди лесов данной местности. Аналогично объясняется происхождение названий деревень Березовка, Дубовская, Клесты, Чесноки, Петухи.

Многие поселения получили свои названия по названию рек, на берегах или вблизи которых были расположены поселения: Удюрма – деревня Сметанинского сельского поселения, расположена на р. Удюрма; д.Витьюм - на р. Витьюмка. Таким же образом объясняется название Черная речка, Сухаречье.

Некоторые географические названия населенных пунктов произошли от находящегося рядом географического объекта, например Загорная, Крутогрье, Крутое, Широкий овраг, Крутой овраг, Большое поле, Заозерье. История происхождения названия д.Большой Краснояр связано с расположением на правом берегу р.Б. Кокшага, где есть участки обрывистого берега с обнажающимися глинами и суглинками красного цвета, от них произошло название «Красный яр». В середине 19 века население района начало стремительно расти. Вятские, котельничские и яранские крестьяне прибывали сюда, на неосвоенные лесные просторы. Один за другим росли починки или выселки, например Александровский, Новый.

Имеются названия населенных пунктов, которые возникли от рода занятий большинства жителей населенного пункта, например деревня Лынозавод возникла как стройка завода по переработке тресты льна, вокруг которого зародилась деревня с названием «градообразующего предприятия», деревня Лаптево – как населенный пункт, жители которого промышляли плетением лаптей, д.Сапогово – по одной версии – пошивом хромовых сапог, по другой – форма деревни в виде сапога или буквы «г».

Название села Городище, как утверждают авторы книги «Край наш Санчурский «Малая родина» супруги А.Л.Суслов и Г.П.Суслова, произошло от места расположение – при городе-крепости Царвосанчурске. Городище, известно в советское время своим пивоваренным заводом, знаменитой династией Булыгиных. По своему происхождению село очень древнее и обширное. Основано более 400 лет назад. Первыми жителями данной местности были марийцы. Но впоследствии они были оттеснены русскими (новгородскими выходцами). Село в XVIII столетии принадлежало вотчине Демидова, сыну известного тульского кузнеца Никиты Демидова, одного из сподвижников царя Петра I, и до 1791 года числилось в Казанской епархии.

Интересна история происхождения названия деревни Колотово, рассказанная 80-летней жительницей Кузнецовой Р.И.: «Первые жители деревни на вопрос: «Где ты живешь?», часто отвечали фразой: «Коло тово ...Ивана, Федора...», другая версия – деревня находится в котловане – понижении рельефа. Слово «котлован» со временем перешло в слово «котлово», а затем в - «колотово».

Происхождение названия д.Мельниково произошло от слов «мельник», «мельница». Жители деревни содержали ветряные мельницы, на которых мололи зерно крестьянам близлежащих деревень.

В заключении выше изложенного можно сделать вывод, что географические названия населенных пунктов тесно связаны с общественной жизнью и языком народов населяющих ту или иную местность. Менялись исторические условия, языки и народы, а значит, менялись и географические названия. У каждого села своя история, свои мастера, своя изюминка. Они доносят до современников голоса предков из давно минувших времен.

3.4.Годонимы

Годонимические названия пгт Санчурск образовались в разные времена, и их изучение, по моему мнению, открывает большие возможности по изучению истории поселка, в котором живет моя семья.

Сейчас в пгт Санчурск 53 улицы (см. приложение с.13, рис.3). Их названия как главы повествования о наиболее значительных событиях и людях в истории города Царёвосанчурск, а ныне поселка городского типа Санчурск. Большинство названий связано с советским периодом истории нашего государства – СССР. В то время улицы называли в честь происходящих событий: Комсомольская, Октябрьская, Первомайская, Пионерская, Советская или выдающихся личностей: Кирова, Карла Маркса, Карла Либкнехта, Ленина, Розы Люксембург, Свердлова, Чапаева.

Такое событие, как Великая Отечественная война также коснулось каждого жителя моего поселка. С первого дня войны сотни санчурцев ушли на фронт. Четыре улицы носят имена Героев Советского союза (Вершинина, Жукова, Зевахина, Карташева), одна – имя полного кавалера орденов Славы (Корчагина) (см. приложение с.14,15,16, фото 1-3).

Не остались без внимания русские писатели и поэты, это улицы: Горького, Лермонтова, Островского, Пушкина, Чернышевского.

Большую группу санчурских улиц составили улицы, названия которых связаны с хозяйственной деятельностью человека: Базовая, Заводская, Механизаторов, Энергетиков.

Особую группу составляют улицы, в названиях которых отражается природа: Зеленая, пер. Кедровый, Луговая, Полевая, Цветочная.

Названия двум улицам даны в честь объектов гидросферы: Набережная, Озерная.

Так же можно отметить названия улиц, неклассифицированные по своему происхождению, например, улица Дружбы, улица Мира.

Таким образом, в истории присвоения названия улицам Санчурска чётко просматривается три этапа развития России:

I этап – послереволюционный;

II этап – Великая отечественная война;

III этап – современный.

Рассмотрим на примере отдельных улиц принципы образования топонимов пгт Санчурск:

1) названия, связанные с историческими событиями и праздниками:

- улица Победы – в честь Победы в Великой Отечественной войне;
- Первомайская улица - в честь Дня международной солидарности трудящихся;
- Октябрьская улица - в честь Октябрьской революции;
- Комсомольская улица - в честь комсомольского движения;
- Пионерская – в честь детского движения.

2) улицы, названия которых носят имена известных личностей, оставивших свой след в истории:

- улица Ленина – названа в честь В. И. Ленина, российского революционера, крупного теоретика марксизма, выдающегося советского политического и государственного деятеля, создатель РСДРП, главного организатора и руководителя Октябрьской революции 1917 года в России, создателя первого в мировой истории социалистического государства;
- улица Кирова названа в честь Сергея Мироновича Кирова, российского революционера, советского государственного и политического деятеля.
- улица Жукова – названа в честь Г. К. Жукова, советского полководца, Маршала Советского Союза (1943);
- улица Карла Либкнехта – названа в честь Карла Либкнехта, одного из основателей Коммунистической партии Германии;
- улица Карла Маркса – названа в честь Карла Генриха Маркса, немецкого философа, социолога, экономиста, писателя, поэта, политического журналиста, общественного деятеля;
- улица Розы Люксембург, названа в честь Розы Люксембург, немецкого теоретика марксизма, влиятельной деятельницы немецкой и европейской революционной левой социал-демократии;
- улица Карташева – названа в честь Константина Яковлевича Карташева, участника Великой Отечественной войны, командира орудия 3-го гвардейского истребительно-противотанкового артиллерийского полка, старшего сержанта;
- улица Вершинина - названа в честь Главного маршала авиации К. А. Вершинина;
- улица Свердлова – названа в честь Я. М. Свердлова, российского политического и государственного деятеля, революционера, большевика, Члена ЦК РСДРП;
- улица Урицкого - названа в честь М. С. Урицкого, российского революционного и политического деятеля;
- улица Корчагина– названа в честь А.Д.Корчагина, разведчика, полного кавалера Ордена Славы трёх степеней (;
- улица Зевахина – названа в честь М. С. Зевахина, военного лётчика, старшего лейтенанта Рабоче-крестьянской Красной Армии, участника Великой Отечественной войны, Героя Советского Союза;
- улица Чапаева – названа в честь В.И.Чапаева, участника Первой мировой и Гражданской войн, начдив Красной армии.
- улица Прохорова – названа в честь А. И. Прохорова, заслуженного врача Санчурской больницы;
- улица Чернышевского – названа в честь Н. Г. Чернышевского, русского философа-материалиста, революционера-демократа, энциклопедиста, теоретика критического утопического социализма, учёного, литературного критика, публициста и писателя;
- улица Циолковского - названа в честь основоположника теоретической космонавтики К. Э. Циолковского;

3) улицы, названия которых носят имена великих писателей и поэтов:

- улица Горького - названа в честь Максима Горького, русского писателя, прозаика, драматурга;
 - улица Лермонтова – названа в честь М. Ю. Лермонтова, русского поэта, прозаика, драматурга, художника;
 - улица Маяковского – названа в честь Владимира Владимировича Маяковского, русского советского поэта;
 - улица Островского – названа в честь А. Н. Островского, русского драматурга, члена-корреспондента Петербургской академии наук;
 - улица Пушкина – названа в честь Александра Сергеевича Пушкина, русского поэта, драматурга и прозаика;
- 4)улицы, в названиях которых отразились особенности их географического положения:
- Школьная улица - расположена рядом со средней Санчурской школой;
 - Луговая улица- расположена рядом с заливными лугами;
 - Озерная улица – расположена в окрестностях озера;
 - Набережная улица – расположена недалеко от берега реки Большая Кокшага;
 - Южная улица – расположена в южной части посёлка;
- 5)улицы, в названиях которых отразились особенности их положения относительно промышленных или иных объектов, созданных человеком:
- Базовая улица -расположена около торговой базы РАЙПО;
 - Заводская улица – расположена в районе маслозавода;
 - улица Механизатор – находится в районе передвижной мелиоративной механизированной колонны;
 - улица Энергетиков – находится в районе электрических сетей;
 - Яранская улицы расположена по автомобильной дороге на город Яранск.
- Рассмотренные выше топонимы несут географическую информацию, поскольку они локализируют географический объект в пространстве; историческую информацию, поскольку они сообщают об исторических причинах возникновения имени; языковую информацию, т.к. топоним является бесценным, иногда единственным свидетельством языка прошлых эпох.

Выводы

В данной работе я рассмотрела различные вопросы: о происхождении и словообразовании топонимов Санчурского района, в том числе посёлка городского типа Санчурск. Поставленные задачи решены не в полном объеме. Не все топонимы удалось перевести и объяснить их значение. Да и многие названия изменили своё звучание за весь период истории, были адаптированы для удобства произношения. Сделав перевод топонимов и узнав от местных жителей историю происхождения некоторых из них, а также лично изучив некоторые географические объекты, пришла к выводу, что названия не бывают случайными. Всю работу можно свести к нескольким основным положениям:

- географические названия отражают историю Санчурского района, мудрость народа, его поэтическое мышление. Совокупность географических названий, или топонимия - народное творчество, создаваемое веками или тысячелетиями;
- топонимика – научная дисциплина, соединяющая в себе три науки: языковедение, историю и географию. Она преследует в целом одну цель – всестороннее изучение географических названий;
- географические названия тесно связаны с общественной жизнью и языком народов населяющих ту или иную местность. Менялись исторические условия, языки и народы, а значит, менялись и географические названия.
- ученые-топонимисты используют разные методы в своей работе. В топонимике много спорного, поэтому некоторые предположения следует рассматривать как гипотезы. Только совокупность методов помогает всесторонне (с точки зрения семантики, грамматики и т.д.) исследовать географические названия;

-топонимика Санчурского района включает в себя как русские (славянские) названия, так и марийские названия, что говорит о заселении издревле нашего района;

-топонимия Санчурского района отразила историю XVIII – XIXвв, преобразования в нашей стране в 20-е ггXX века. Оказалось, о нашем небольшом районе знали во времена Ивана Грозного, Екатерины II;

-исследуя топонимы, мы пришли к выводу, что топонимы — это мост между прошлым и настоящим. Топонимы многое могут рассказать о жизни наших предков, позволяют создавать картины прошлого;

-происхождение некоторых топонимов прозрачно, но далеко не всегда можно сразу сказать откуда взялось имя и почему его дали месту. История возникновения некоторых топонимов хранит тайну.

Гипотеза нашла свое подтверждение, действительно топонимы Санчурского района отображают особенности географических объектов и исторических событий.

Составлен словарь ойконимов (см. приложение с.17, таблица 1). В будущем продолжу работу по изучению топонимов родного края, т.к., многие названия так и остались для меня загадкой.

Материалы могут быть использованы лингвистами, историками, географами, картографами, представителями официальных учреждений, занимающихся вопросами именования и переименования географических объектов. Они могут быть рекомендованы учителям исторического, географического и литературного краеведения, музейным работникам, учителям географии при объяснении смыслового значения географических названий, учителям русского языка при изучении закономерностей словообразования. А также будет интересен для жителей нашего района и его гостей.

Список источников и литературы

Монографии, сборники, статьи

1. Даль В.И. Толковый словарь русского языка. – Т.1., М.,1998.

2. Имена героев на карте Кировской области. Брошюра.-Киров: Вятский издательский дом, 2014, 106с.

4. Мурзаев Э.М. География в названиях.- М.: Наука, 1979 , с. 3.

5. Никонов В.А. Краткий топонимический словарь. – М.: «Мысль», 1966.

6. Пospelов Е.М. Топонимика в школьной географии. М., Просвещение, 1988, 224 с.

7. Суперанская Л.А. Что такое топонимика? / Отв. редактор академик Г.В.Степанов. – М.: Наука, 1985, с. 53-54.

8. Суслов А.Л., Сулова Г.П. Край наш Санчурский «Малая родина». Пособие по краеведению.- Киров, КИПК и ПРО, 2006. -194с. с.75-80

9. Телефонный справочник. Санчурский район. - ОАО Кировская типография, 2007, 79с. Интернет-ресурсы

10. Записки Русского Географического Общества, Книжка вторая, Санкт- Петербург: Типография Императорской Академии Наук, 1847г. [Электронный ресурс] – URL: <https://webcache.googleusercontent.com> (дата обращения 07.07.2018.).

11. Онлайн карта Санчурского района Кировской области с городами и населенными пунктами: поселками, деревнями и селами [Электронный ресурс] – URL: <https://mapdata.ru/kirovskaya-oblast/sanchurskiy-rayon> (дата обращения 14.08.2018.).

12. Разрядная книга 1475-1598 годов [Электронный ресурс] – URL: mirknig.su/knigi/history/100814-razryadnaya-kniga-1475-1598-gg.html (дата обращения 12.08.2018.)

13. Сайт администрации Санчурского района Кировской области [Электронный ресурс] – URL: <http://admsanch.ru/>(дата обращения 23.08.2018.).

14. Сайт интернет-энциклопедии «Википедия» [Электронный ресурс] – URL: <http://ru.wikipedia.org/wiki/> (дата обращения 13.10.2018.).

15. Сайт Санчурск-Музеи Кировской области [Электронный ресурс] – URL: vyatkamuseums.ru/sanchursk/sanchursk.doc (дата обращения 03.01.2019.)

Информаторы

16. Долгушев Владимир Борисович, уроженец д. Павлово (записано 02.07.2018г.)
17. Ивунин Валерий Вячеславович, уроженец д. Удюрма (записано 03.07.2018г.)
18. Кузнецова Руфина Ивановна, уроженка д. Колотово (записано 02.07.2018г.)
19. Пахмутов Владимир Иванович, уроженец д. Сухаречье (записано 03.07.2018г.)
20. Субботина Вера Витальевна, уроженка д. Чернышево (записано 03.07.2018г.)
21. Субботина Нина Александровна, уроженка д. Чернышево (записано 02.07.2018г.)
22. Яранцева Галина Степановна, уроженка д. Икманур (записано 02.07.2018г.)

Приложение
Схемы



Рис.1. Карта-схема Санчурского района Кировской области
(стр.4 Глава 3.1. Предпосылки формирования топонимики Санчурского района)

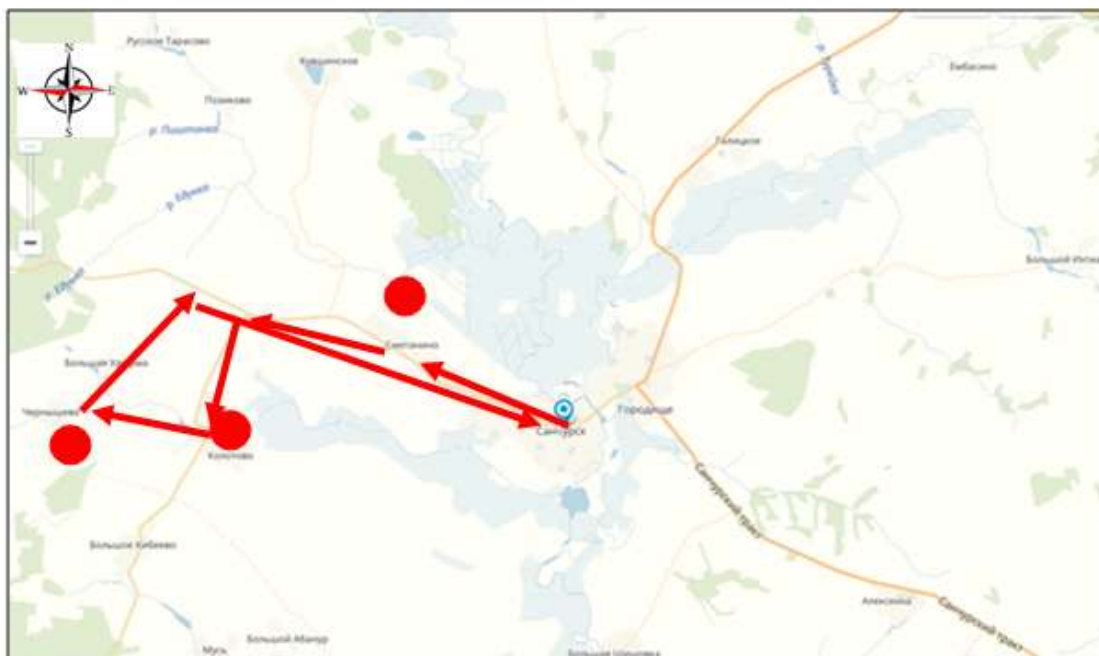


Рис.2. Карта-схема маршрута экспедиции по изучению топонимов
(стр 3 Глава 2. Описание методики исследования)



Условные знаки
 -место стоянки
 -направление маршрута



Рис.3. Карта-схема пгт Санчурск Кировской области
(стр. 7 подзаголовков «3.4.Годонимы»)

Изображения

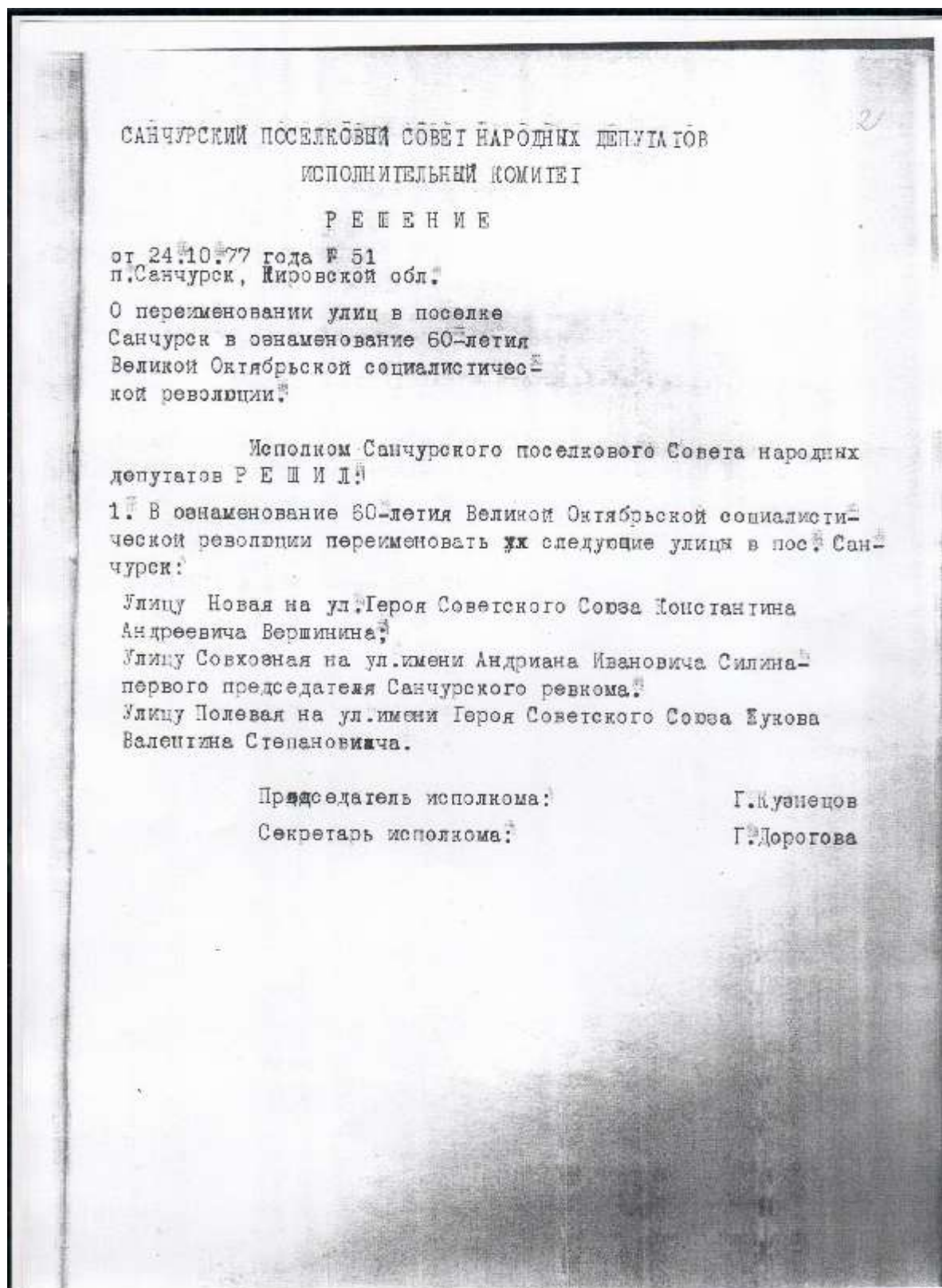


Фото 1. Копия решения Исполкома о переименовании улиц п. Санчурск
(стр. 7 подзаголовок «3.4. Годонимы»)

Протокол № 22.

Заседание исполкома Санчурского поселкового Совета
депутатов трудящихся Санчурского р-на Кировской
области.

от 1^{го} ноября 1957 года.

Председатель исполкома поселкового Совета - Жи,

Секретарь исполкома поселкового Совета - Меланин.

Участниками были исполкома.

Гришин В.З., Часова А.А., Пермяков Н.Ф., Попов Н.В.

Повестка дня.

1. О переименовании улицы пос. Санчурска.
2. О награждении улманов и др. улманов.

Слушали: проект пос. Совета Жирова В.В. - о переименовании
улицы пос. Санчурска Мельничной, Любимцевой

Исполком поселкового Совета решил:

Отметить юбилейную дату 40^ю годовщины Великой
Октябрьской Социалистической Революции 13 лет со дня
героев Советского Союза за свободу и независимость
нашей родины в Великой Отечественной войне 1941-45 г.
с целью увековечения их имен.

Переименовать улицу Мельничную в улицу
Зевакина, улицу Любимцеву в улицу Каретникова
с 7^{го} ноября с.г.

Слушали: о награждении за хорошую работу
в проведении мероприятий по пос. Санчурску
улманов и др. улманов пос. Совета.

Фото. 2. Копия протокола о переименовании улиц п. Санчурск
(стр. 7 подзаголовок «3.4. Годонимы»)

АДМИНИСТРАЦИЯ ПОСЁЛКА САНЧУРСК
Санчурского района, Кировской области

ПОСТАНОВЛЕНИЕ

от 20.01.1995 № 5

"О переименовании улицы Коммунистической
в посёлке Санчурск"

Для увековечения памяти участника Великой Отечественной
войны кавалера ордена Славы трёх степеней нашего земляка
КОРЧАГИНА АНДРЕЯ ДМИТРИЕВИЧА, переименовать улицу Коммунисти-
ческую в улицу им. КОРЧАГИНА А.Д.

МП ЖЖХ (Лобанов А.И.) сменить аншлаги на улице в
срок до 1 мая 1995 года.



Мэр посёлка *Александр А. Еликин*

Фото. 3. Копия Постановления «О переименовании ул.Коммунистическая в п.Санчурск
(стр. 7 подзаголовок «3.4.Годонимы»)

Таблицы

Таблица 1

Словарь ойконимов Санчурского района Кировской области

| № | Топоним | Происхождение |
|----|-----------------|---|
| 1 | Большой Ихтиал | Перевод с марийского языка «одна нога» |
| 2 | Большая Кокшага | Перевод с марийского языка «кок» -«два», то есть «два шага». |
| 3 | Большой Кундыш | Имеет тюркскую основу и означает "Бобровая река", с татарского: бобр - кондыз |
| 4 | Васькино | По фамилии основателя |
| 5 | Витьюм | По названию реки Витьюм |
| 6 | Городище | Расположение при городе - крепости |
| 7 | Займище | От словосочетания «заняла место» |
| 8 | Замятино | От русского полного прозвищного личного имени Замятня |
| 9 | Колотово | От словосочетания «коло тово» |
| 10 | Кондратьево | По имени основателя |
| 11 | Корляки | От прозвища «кореляки», так местные жители называли выходцев из Карелии. |
| 12 | Краснояр | Расположение на правом берегу р.Б. Кокшага, где есть участки обрывистого берега с обнажающимися глинами и суглинками красного цвета |
| 13 | Лаптево | От ремесла – плетение лаптей |
| 14 | Лёвкино | По имени основателя |
| 15 | Люмпанур | Перевод с марийского языка «ольховое поле» |
| 16 | Люй | Перевод с марийского «люе» - стреляй |
| 17 | Льнозавод | По названию «градообразующего предприятия» - льнозавода |
| 18 | Макары | По имени основателя |
| 19 | Матвинур | Перевод с марийского языка «нур» - поле, по имени основателя - «Матвеево поле» |
| 20 | Мельниково | По расположению объекта – мельницы |
| 21 | Санчурск | От слова «шемучура» |
| 22 | Павлово | По имени основателя |
| 23 | Сёмкино | По имени основателя |
| 24 | Соболево | От слова «соболь»- пушной зверь, водившийся в лесах, росших на месте возникновения населенного пункта |
| 25 | Сосново | Возникла на месте соснового леса, где возник населенный пункт |
| 26 | Стапаново | По имени основателя |
| 27 | Томаково | Перевод с марийского языка «томак» - «выращивающий табак» |
| 28 | Удюрма | По названию реки Удюрма |
| 29 | Фоминские | По имени основателя |
| 30 | Чернышево | По фамилии основателя |
| 31 | Шестаково | По фамилии основателя |
| 32 | Яранцево | По фамилии основателя |